



**РАЗДОЛЬНЕНСЬКА
РАЙОННА РАДА**

**РАЗДОЛЬНЕНСКИЙ
РАЙОННЫЙ СОВЕТ**

**КЪЫРЫМ ДЖУМХУРИЕТИ
РАЗДОЛЬНОЕ**

РЕСПУБЛИКИ КРИМ

РЕСПУБЛИКИ КРЫМ

БОЛЮГИНИНЬ ШУРАСИ

19 сессия II созыва

РЕШЕНИЕ № 1429-2/23

20 декабря 2023 г.

пгт Раздольное

О внесении изменений в решение внеочередной сессии Раздольненского районного совета Республики Крым I созыва от 04.10.2018 № 1137-1/18 «Об утверждении генерального плана Кукушкинского сельского поселения Раздольненского муниципального района Республики Крым»

В соответствии со статьями 5.1, 9, 23-25, 28 Градостроительного кодекса Российской Федерации, п. 20 части 1, частью 4 статьи 14 Федерального закона от 06.10.2003 № 131-ФЗ «Об общих принципах организации местного самоуправления в Российской Федерации», Законом Республики Крым от 16.01.2015 № 67-ЗРК/2015 «О регулировании градостроительной деятельности в Республике Крым», Уставом муниципального образования Раздольненский район Республики Крым, руководствуясь Положением о составе и порядке подготовки документов территориального планирования муниципальных образований, входящих в состав муниципального образования Раздольненский район Республики Крым, порядке подготовки изменений и внесения их в такие документы, утвержденного решением внеочередной сессии Раздольненского районного совета I созыва от 16.04.2015 № 207-1/15 (в редакции решения от 16.07.2015 № 298-1/15), принимая во внимание протоколы публичных слушаний и заключения о результатах публичных слушаний по проекту внесения изменений в генеральный план Кукушкинского сельского поселения Раздольненского района Республики Крым, ходатайство Администрации Раздольненского района от 14.12.2023 № 01-10/2689, рекомендации совместного заседания комиссий Раздольненского районного совета от 20.12.2023, районный совет

Р Е Ш И Л:

1. Внести изменения в решение внеочередной сессии Раздольненского районного совета Республики Крым I созыва от 04.10.2018 № 1137-1/18 «Об утверждении генерального плана Кукушкинского сельского поселения Раздольненского муниципального района Республики Крым» (в редакции

решения от 28.08.2019 № 1492-1/19) изложив приложение к нему в новой редакции (прилагается).

2. Настоящее решение вступает в силу со дня опубликования (обнародования).

3. Решение опубликовать в районной газете «Авангард», обнародовать на официальном сайте газеты «Авангард» Раздольненского района Республики Крым (<http://avangardpress.ru>), на сайте Администрации Раздольненского района Республики Крым (<http://razdolnoe-rk.ru>) и на официальном Портале Правительства Республики Крым на странице Раздольненского района (<http://razdolnoe.rk.gov.ru>).

4. Контроль за выполнением настоящего решения возложить на комиссию Раздольненского районного совета по аграрной политике, экологии, природным ресурсам, строительству, жилищно-коммунальному хозяйству, по промышленной политике, транспорту и топливно-энергетическому комплексу.

Председатель Раздольненского
районного совета

Т. Вышинская

Приложение
к решению 19 сессии
Раздольненского районного
совета Республики Крым II созыва
от 20.12.2023 № 1429-2/23

Внесение изменений в генеральный план



**Научно-проектный институт
пространственного планирования
«ЭНКО»**

**Кукушкинского сельского поселения
Раздольненского района Республики Крым**

Положение о территориальном планировании



Генеральный директор

Н.А. Николаевская

Главный архитектор проекта

А.Г. Немчинова

**Санкт-Петербург
2023**

ОГЛАВЛЕНИЕ

1. СВЕДЕНИЯ О ВИДАХ, НАЗНАЧЕНИИ И НАИМЕНОВАНИЯХ ПЛАНИРУЕМЫХ ДЛЯ РАЗМЕЩЕНИЯ ОБЪЕКТОВ МЕСТНОГО ЗНАЧЕНИЯ ПОСЕЛЕНИЯ, ИХ ОСНОВНЫЕ ХАРАКТЕРИСТИКИ, ИХ МЕСТОПОЛОЖЕНИЕ (ДЛЯ ОБЪЕКТОВ МЕСТНОГО ЗНАЧЕНИЯ, НЕ ЯВЛЯЮЩИХСЯ ЛИНЕЙНЫМИ ОБЪЕКТАМИ, УКАЗЫВАЮТСЯ ФУНКЦИОНАЛЬНЫЕ ЗОНЫ), А ТАКЖЕ ХАРАКТЕРИСТИКИ ЗОН С ОСОБЫМИ УСЛОВИЯМИ ИСПОЛЬЗОВАНИЯ ТЕРРИТОРИЙ	5
2. ПАРАМЕТРЫ ФУНКЦИОНАЛЬНЫХ ЗОН, А ТАКЖЕ СВЕДЕНИЯ О ПЛАНИРУЕМЫХ ДЛЯ РАЗМЕЩЕНИЯ В НИХ ОБЪЕКТАХ ФЕДЕРАЛЬНОГО ЗНАЧЕНИЯ, ОБЪЕКТАХ РЕГИОНАЛЬНОГО ЗНАЧЕНИЯ, ОБЪЕКТАХ МЕСТНОГО ЗНАЧЕНИЯ, ЗА ИСКЛЮЧЕНИЕМ ЛИНЕЙНЫХ ОБЪЕКТОВ	9

1. СВЕДЕНИЯ О ВИДАХ, НАЗНАЧЕНИИ И НАИМЕНОВАНИЯХ ПЛАНИРУЕМЫХ ДЛЯ РАЗМЕЩЕНИЯ ОБЪЕКТОВ МЕСТНОГО ЗНАЧЕНИЯ ПОСЕЛЕНИЯ, ИХ ОСНОВНЫЕ ХАРАКТЕРИСТИКИ, ИХ МЕСТОПОЛОЖЕНИЕ (ДЛЯ ОБЪЕКТОВ МЕСТНОГО ЗНАЧЕНИЯ, НЕ ЯВЛЯЮЩИХСЯ ЛИНЕЙНЫМИ ОБЪЕКТАМИ, УКАЗЫВАЮТСЯ ФУНКЦИОНАЛЬНЫЕ ЗОНЫ), А ТАКЖЕ ХАРАКТЕРИСТИКИ ЗОН С ОСОБЫМИ УСЛОВИЯМИ ИСПОЛЬЗОВАНИЯ ТЕРРИТОРИЙ

№ п/п	Код объекта	Наименование объекта (планируемый к размещению, планируемый к реконструкции)	Назначение объекта	Местоположение размещаемого объекта/ функциональная зона	Характеристика объекта	Характеристика зон с особыми условиями использования территории
1	Объекты местного значения в области электро-, тепло-, газо- и водоснабжения населения, водоотведения					
1.1.	602041106	Артезианская скважина (планируемый к реконструкции)	Обеспечение бесперебойного водоснабжения	Кукушкинское сельское поселение, с. Кукушкино/ зона застройки индивидуальными жилыми домами	Производительность - 0,2 тыс. м ³ /сут.	Зона санитарной охраны в соответствии с СанПиН 2.1.4.1110-02
1.2.	602041106	Артезианская скважина (планируемый к реконструкции)	Обеспечение бесперебойного водоснабжения	Кукушкинское сельское поселение / зона инженерной инфраструктуры	Производительность - 0,1 тыс. м ³ /сут.	Зона санитарной охраны в соответствии с СанПиН 2.1.4.1110-02
1.3.	602041106	Артезианская скважина (планируемый к реконструкции)	Обеспечение бесперебойного водоснабжения	Кукушкинское сельское поселение, с. Кукушкино/ зона инженерной инфраструктуры	Производительность - 0,2 тыс. м ³ /сут.	Зона санитарной охраны в соответствии с СанПиН 2.1.4.1110-02
1.4.	602041201	Водовод (планируемый к размещению)	Безаварийное водоснабжение	Кукушкинское сельское поселение	Протяжённость - 4,56 км	Санитарно-защитная полоса водовода в соответствии с СанПиН 2.1.4.1110-02
1.5.	602041202	Водопровод (планируемый к рекон-	Безаварийное водоснабжение	Кукушкинское сельское поселение	Протяжённость - 18,0 км	-

№ п/п	Код объекта	Наименование объекта (планируемый к размещению, планируемый к реконструкции)	Назначение объекта	Местоположение размещаемого объекта/ функциональная зона	Характеристика объекта	Характеристика зон с особыми условиями использования территории
		струкции)				
1.6.	602041202	Водопровод (планируемый к размещению)	Подача воды потребителям	Кукушкинское сельское поселение	Протяжённость - 3,97 км	-
1.7.	602041301	Очистные сооружения (КОС, планируемый к размещению)	Очистка сточных вод	Кукушкинское сельское поселение, с. Огни/ зона инженерной инфраструктуры	Производительность - 0,40 тыс. м ³ /сут	Санитарно-защитная зона 200 м в соответствии с СанПиН 2.2.1/2.1.1.1200-03
1.8.	602041303	Канализационная насосная станция (КНС, планируемый к размещению)	Прием и перекачка сточных вод	Кукушкинское сельское поселение, с. Кукушкино/ зона озеленённых территорий общего пользования	Производительность - 0,20 тыс. м ³ /сут	Санитарно-защитная зона 20 м в соответствии с СанПиН 2.2.1/2.1.1.1200-03
1.9	602041303	Канализационная насосная станция (КНС, планируемый к размещению)	Прием и перекачка сточных вод	Кукушкинское сельское поселение, с. Огни/ зона сельскохозяйственных угодий	Производительность - 0,10 тыс. м ³ /сут	Санитарно-защитная зона 15 м в соответствии с СанПиН 2.2.1/2.1.1.1200-03
1.10.	602041401	Канализация самотечная (планируемый к размещению)	Транспортировка сточных вод	Кукушкинское сельское поселение	Протяжённость - 14,48 км	-
1.11	602041402	Канализация напорная (планируемый к размещению)	Транспортировка сточных вод	Кукушкинское сельское поселение	Протяжённость - 4,82 км	-
1.12	602040603	Газопровод распределительный низкого давления (планируемый к размещению)	Транспортировка газа	Кукушкинское сельское поселение, с. Кукушкино	Протяжённость – 2,80 км	Охранная зона в соответствии с постановлением Правительства РФ от 20.11.2000 г. № 878
2	Объекты местного значения в области автомобильных дорог и объектов автомобильного транспорта					

№ п/п	Код объекта	Наименование объекта (планируемый к размещению, планируемый к реконструкции)	Назначение объекта	Местоположение размещаемого объекта/ функциональная зона	Характеристика объекта	Характеристика зон с особыми условиями использования территории
Автомобильные дороги местного значения – улично-дорожная сеть						
2.1	602030503	Улица в жилой застройке (планируемый к реконструкции)	Движение транспортных средств и пешеходов	Кукушкинское сельское поселение, село Кукушкино	Протяжённость - 8,76 км. Пропускная способность в одном направлении – не более 800 ед/ч.	Не устанавливается
2.2	602030503	Улица в жилой застройке (планируемый к реконструкции)	Движение транспортных средств и пешеходов	Кукушкинское сельское поселение, село Огни	Протяжённость - 7,55 км. Пропускная способность в одном направлении – не более 800 ед/ч.	Не устанавливается
2.3	602030503	Улица в жилой застройке (планируемый к размещению)	Движение транспортных средств и пешеходов	Кукушкинское сельское поселение, село Кукушкино	Протяжённость - 2,14 км. Пропускная способность в одном направлении – не более 800 ед/ч.	Не устанавливается
Остановочные пункты общественного пассажирского транспорта						
2.4	602031106	Остановочный пункт (планируемый к размещению)	Укрытие пассажиров, ожидающих автобус, от непогоды (дождя, снега, порывов ветра, яркого солнца и пыли)	Кукушкинское сельское поселение, с. Кукушкино, остановка при въезде в село /многофункциональная общественно-деловая зона	Павильон малой вместимости (на 5-10 чел.) полузакрытого типа с закрытым помещением (для кассы, банкомата или киоска)	Не устанавливается

№ п/п	Код объекта	Наименование объекта (планируемый к размещению, планируемый к реконструкции)	Назначение объекта	Местоположение размещаемого объекта/ функциональная зона	Характеристика объекта	Характеристика зон с особыми условиями использования территории
3	Объекты местного значения в области социальной сферы					
3.1	602010302	Открытая комплексная спортивная площадка для физкультурно-оздоровительных занятий (планируемый к размещению)	Обеспечение условий для занятия физической культурой и спортом	Кукушкинское сельское поселение, с. Огни / зона озеленённых территорий общего пользования	Единовременная пропускная способность 65 человек, площадь до 0,1 га	Не устанавливается
4	Объекты местного значения в области организации мест погребения					
4.1	602050301	Кладбище (планируемый к реконструкции)	Ритуальная деятельность	Кукушкинское сельское поселение, вблизи с. Огни / зона кладбищ	Увеличение площади на 6717 м ²	Санитарно-защитная зона в соответствии с СанПиН 2.2.1/2.1.1.1200-03

2. ПАРАМЕТРЫ ФУНКЦИОНАЛЬНЫХ ЗОН, А ТАКЖЕ СВЕДЕНИЯ О ПЛАНИРУЕМЫХ ДЛЯ РАЗМЕЩЕНИЯ В НИХ ОБЪЕКТАХ ФЕДЕРАЛЬНОГО ЗНАЧЕНИЯ, ОБЪЕКТАХ РЕГИОНАЛЬНОГО ЗНАЧЕНИЯ, ОБЪЕКТАХ МЕСТНОГО ЗНАЧЕНИЯ, ЗА ИСКЛЮЧЕНИЕМ ЛИНЕЙНЫХ ОБЪЕКТОВ

№ п/п	Наименование функциональной зоны	Параметры функциональной зоны		Сведения о планируемых для размещения объектах федерального значения, объектах регионального значения, объектах местного значения, за исключением линейных объектов
		площадь зоны, га	иные параметры	
1	Жилые зоны			
1.1	Зона застройки индивидуальными жилыми домами	164,72	Этажность застройки: 1-3 этажа. Максимальный процент застройки в границах земельного участка: 50 %.	<i>Объекты местного значения поселения:</i> – артезианская скважина (планируемый к реконструкции), с. Кукушкино – 1 ед.
2	Общественно-деловые зоны			
2.1	Многофункциональная общественно-деловая зона	5,09	Этажность застройки: 1-4 этажа. Максимальный процент застройки: 50%.	<i>Объекты местного значения поселения:</i> – остановочный пункт (планируемый к размещению), с. Кукушкино – 1 ед.
2.2	Зона специализированной общественной застройки	6,96	Этажность застройки: 1-4 этажа. Максимальный процент застройки: 50 %.	<i>Объекты регионального значения:</i> – фельдшерско-акушерский пункт (планируемый к размещению), с. Кукушкино – 1 ед. <i>Объекты местного значения муниципального района:</i> – начальная школа-сад (планируемый к размещению), с. Огни - 1 ед.
3	Производственные зоны, зоны инженерной инфраструктуры и транспортной инфраструктур			
3.1	Производственная зона	7,4	Этажность – 1-3 этажа включительно. Размещение предприятий и коммунально-складских объектов II-V классов опасности с сокращением санитарно-защитной зоны	

№ п/п	Наименование функциональной зоны	Параметры функциональной зоны		Сведения о планируемых для размещения объек- тах федерального значения, объектах региональ- ного значения, объектах местного значения, за исключением линейных объектов
		площадь зоны, га	иные параметры	
			до границ жилой застрой- ки и других территорий с нормируемыми показате- лями качества среды оби- тания. Максимальный процент застройки в границах зе- мельного участка: 60 %.	
3.2	Коммунально-складская зона	3,42	Этажность – 1-3 этажа включительно. Размещение предприятий и коммунально-складских объектов IV-V классов опасности с сокращением санитарно-защитной зоны до границ жилой застрой- ки и других территорий с нормируемыми показате- лями качества среды оби- тания. Максимальный процент застройки в границах зе- мельного участка: 60 %.	<i>Объекты регионального значения:</i> – пожарное депо с. Кукушкино (планируемый к размещению) – 1 ед.
3.3	Зона инженерной инфраструктуры	3,23	Не устанавливаются	<i>Объекты местного значения поселения:</i> – артезианская скважина (планируемый к рекон- струкции), с. Кукушкино – 1 ед.; – артезианская скважина (планируемый к рекон- струкции), Кукушкинское сельское поселение – 1 ед.; – канализационные очистные сооружения (КОС,

№ п/п	Наименование функциональной зоны	Параметры функциональной зоны		Сведения о планируемых для размещения объектов федерального значения, объектах регионального значения, объектах местного значения, за исключением линейных объектов (планируемый к размещению), с. Огни – 1 ед.
		площадь зоны, га	иные параметры	
4	Зона сельскохозяйственного использования			
4.1	Зона сельскохозяйственных угодий	5732,82	Не устанавливаются	
4.2	Производственная зона сельскохозяйственных предприятий	98,61	Этажность – 1–3 этажа включительно. Максимальный класс опасности - III, с сокращением санитарно-защитной зоны до границ жилой застройки и других территорий с нормируемыми показателями качества среды обитания Максимальный процент застройки: 75 %.	
5	Зоны рекреационного назначения			
5.1	Зона озеленённых территорий общего пользования (лесопарки, парки, сады, скверы, бульвары, городские леса)	17,73	Минимально допустимая доля зеленых насаждений в площади озелененных территорий общего пользования населенных пунктов: 70 %	<i>Объекты местного значения поселения:</i> – открытая комплексная спортивная площадка для физкультурно-оздоровительных занятий (планируемый к размещению), с. Огни – 1 ед.; – канализационная насосная станция (КНС, планируемый к размещению), с. Кукушкино – 1 ед. – канализационная насосная станция (КНС, планируемый к размещению), с. Огни – 1 ед.
6	Зоны специального назначения			
6.1	Зона кладбищ	2,43	Этажность – 1–3 этажа включительно. Максимальный процент застройки в границах зе-	<i>Объекты местного значения поселения:</i> – кладбище (планируемый к реконструкции), вблизи с. Огни – 1 ед.;

№ п/п	Наименование функциональной зоны	Параметры функциональной зоны		Сведения о планируемых для размещения объек- тах федерального значения, объектах региональ- ного значения, объектах местного значения, за исключением линейных объектов
		площадь зоны, га	иные параметры	
			мельного участка: не устанавливается.	

ОПИСАНИЕ МЕСТОПОЛОЖЕНИЯ ГРАНИЦ

село Кукушкино Кукушкинское сельское поселение Раздольненский муниципальный район Республика Крым

(наименование объекта местоположение границ, которого описано (далее - объект))

Раздел 1

Сведения об объекте		
№ п/п	Характеристики объекта	Описание характеристик
1	2	3
1	Местоположение объекта	<i>Российская Федерация, Республика Крым, район Раздольненский, Кукушкинское сп, с Кукушкино</i>
2	Площадь объекта \pm величина погрешности определения площади ($P \pm$ Дельта P)	<i>1820962 кв.м. \pm 472 кв.м.</i>
3	Иные характеристики объекта	-

Раздел 2

Сведения о местоположении границ объекта

1. Система координат МСК-90

2. Сведения о характерных точках границ объекта

Обозначение характерных точек границ	Координаты, м		Метод определения координат характерной точки	Средняя квадратическая погрешность положения характерной точки (M _t), м	Описание обозначения точки на местности (при наличии)
	X	Y			
1	2	3	4	5	6
1	5056508,10	4368257,01	Картометрический метод	0,10	-
2	5056470,93	4369370,81	Картометрический метод	0,10	-
3	5056555,48	4369904,56	Картометрический метод	0,10	-
4	5056558,59	4369922,29	Картометрический метод	0,10	-
5	5056524,54	4369927,47	Картометрический метод	0,10	-
6	5056428,60	4369933,82	Картометрический метод	0,10	-
7	5056327,24	4369940,53	Картометрический метод	0,10	-
8	5056193,96	4369949,36	Картометрический метод	0,10	-
9	5056035,04	4369959,88	Картометрический метод	0,10	-
10	5055871,59	4369970,71	Картометрический метод	0,10	-
11	5055866,11	4369971,07	Картометрический метод	0,10	-
12	5055747,09	4369958,40	Картометрический метод	0,10	-
13	5054945,23	4369873,78	Картометрический метод	0,10	-
14	5054943,02	4369160,88	Картометрический метод	0,10	-
15	5055606,01	4369124,91	Картометрический метод	0,10	-
16	5055640,36	4369222,92	Картометрический метод	0,10	-
17	5055705,16	4369331,36	Картометрический метод	0,10	-
18	5055701,62	4369278,42	Картометрический метод	0,10	-
19	5055728,70	4368713,24	Картометрический метод	0,10	-
20	5055722,97	4368377,76	Картометрический метод	0,10	-
21	5055994,83	4368433,47	Картометрический метод	0,10	-
1	5056508,10	4368257,01	Картометрический метод	0,10	-

3. Сведения о характерных точках части (частей) границы объекта

Обозначение характерных точек части границы	Координаты, м		Метод определения координат характерной точки	Средняя квадратическая погрешность положения характерной точки (M _t), м	Описание обозначения точки на местности (при наличии)
	X	Y			
1	2	3	4	5	6
Часть № -					
-	-	-	-	-	-

План границ объекта



Условные обозначения:

- 1 - характеристическая точка контура, сведения о которой позволяют однозначно определить её на местности
 - - вновь образованная часть контура, сведения о которой достаточны для определения её местоположения
 - - существующая часть контура, имеющиеся в ЕГРН сведения о которой достаточны для определения её местоположения
 - - граница кадастрового деления
- 90:10:090201 - номер кадастрового квартала
- - характеристическая точка контура, сведения о которой не позволяют однозначно определить её на местности
 - :880 - обозначение земельного участка

Прохождение границы		Описание прохождения границы
от точки	до точки	
1	2	3
1	2	<i>по границе естественных природных объектов</i>
2	3	<i>по границе естественных природных объектов</i>
3	4	<i>по границе естественных природных объектов</i>
4	5	<i>по границе естественных природных объектов</i>
5	6	<i>по установленной границе земельного участка</i>
6	7	<i>по установленной границе земельного участка</i>
7	8	<i>по установленной границе земельного участка</i>
8	9	<i>по установленной границе земельного участка</i>
9	10	<i>по границе естественных природных объектов</i>
10	11	<i>по границе естественных природных объектов</i>
11	12	<i>по границе естественных природных объектов</i>
12	13	<i>по границе естественных природных объектов</i>
13	14	<i>по границе естественных природных объектов</i>
14	15	<i>по границе естественных природных объектов</i>
15	16	<i>по границе естественных природных объектов</i>
16	17	<i>по границе естественных природных объектов</i>
17	18	<i>по границе естественных природных объектов</i>
18	19	<i>по границе естественных природных объектов</i>
19	20	<i>по границе естественных природных объектов</i>
20	21	<i>по установленной границе земельного участка</i>
21	1	<i>по установленной границе земельного участка</i>

село Огни Кукушкинское сельское поселение Раздольненский муниципальный район Республика Крым

(наименование объекта местоположение границ, которого описано (далее - объект)

Раздел 1

Сведения об объекте		
№ п/п	Характеристики объекта	Описание характеристик
1	2	3
1	Местоположение объекта	<i>Российская Федерация, Республика Крым, район Раздольненский, с Огни</i>
2	Площадь объекта \pm величина погрешности определения площади ($P \pm$ Дельта P)	<i>1152850кв.м. \pm 376кв.м.</i>
3	Иные характеристики объекта	-

Сведения о местоположении границ объекта

1. Система координат МСК-90 Зона 4

2. Сведения о характерных точках границ объекта

Обозначение характерных точек границ	Координаты, м		Метод определения координат характерной точки	Средняя квадратическая погрешность положения характерной точки (Мт), м	Описание обозначения точки на местности (при наличии)
	X	Y			
1	2	3	4	5	6
1	5061895,36	4368673,55	Картометрический метод	0,10	-
2	5061902,00	4368762,90	Картометрический метод	0,10	-
3	5061905,77	4368767,49	Картометрический метод	0,10	-
4	5061911,23	4368819,04	Картометрический метод	0,10	-
5	5061916,77	4368918,16	Картометрический метод	0,10	-
6	5061915,16	4368938,78	Картометрический метод	0,10	-
7	5061915,08	4368938,80	Картометрический метод	0,10	-
8	5061915,51	4368944,58	Картометрический метод	0,10	-
9	5061937,40	4368988,95	Картометрический метод	0,10	-
10	5061944,75	4369179,78	Картометрический метод	0,10	-
11	5061927,69	4369495,50	Картометрический метод	0,10	-
12	5061919,63	4369644,74	Картометрический метод	0,10	-
13	5061767,88	4369646,17	Картометрический метод	0,10	-
14	5061623,42	4369647,53	Картометрический метод	0,10	-
15	5061583,75	4369647,90	Картометрический метод	0,10	-
16	5061584,07	4369650,62	Картометрический метод	0,10	-
17	5061569,21	4369650,98	Картометрический метод	0,10	-
18	5061591,23	4369710,87	Картометрический метод	0,10	-
19	5061612,58	4369890,50	Картометрический метод	0,10	-
20	5061611,96	4369898,59	Картометрический метод	0,10	-
21	5061530,99	4369881,58	Картометрический метод	0,10	-
22	5061387,39	4369849,00	Картометрический метод	0,10	-
23	5061356,51	4369838,99	Картометрический метод	0,10	-
24	5061331,90	4369831,85	Картометрический метод	0,10	-
25	5061328,60	4369837,94	Картометрический метод	0,10	-
26	5061338,50	4369919,88	Картометрический метод	0,10	-
27	5061308,16	4369919,03	Картометрический метод	0,10	-
28	5061306,84	4369901,75	Картометрический метод	0,10	-
29	5061152,16	4369918,76	Картометрический метод	0,10	-
30	5061083,82	4369620,33	Картометрический метод	0,10	-
31	5061029,40	4369608,55	Картометрический метод	0,10	-
32	5060971,19	4369508,73	Картометрический метод	0,10	-
33	5060965,61	4369447,26	Картометрический метод	0,10	-
34	5060957,30	4369447,08	Картометрический метод	0,10	-
35	5060956,92	4369441,89	Картометрический метод	0,10	-
36	5060965,11	4369441,82	Картометрический метод	0,10	-
37	5060964,66	4369436,82	Картометрический метод	0,10	-
38	5060884,48	4369354,90	Картометрический метод	0,10	-
39	5060852,11	4369354,08	Картометрический метод	0,10	-
40	5060833,12	4369340,12	Картометрический метод	0,10	-
41	5060825,12	4369313,75	Картометрический метод	0,10	-
42	5060816,33	4369159,99	Картометрический метод	0,10	-
43	5060813,40	4369038,91	Картометрический метод	0,10	-
44	5060819,30	4368677,86	Картометрический метод	0,10	-

45	5060829,29	4368655,18	<i>Картометрический метод</i>	0,10	.
----	------------	------------	-------------------------------	------	---

Сведения о местоположении границ объекта

46	5061256,17	4368634,65	Картометрический метод	0,10	-
47	5061257,02	4368689,02	Картометрический метод	0,10	-
1	5061895,36	4368673,55	Картометрический метод	0,10	-

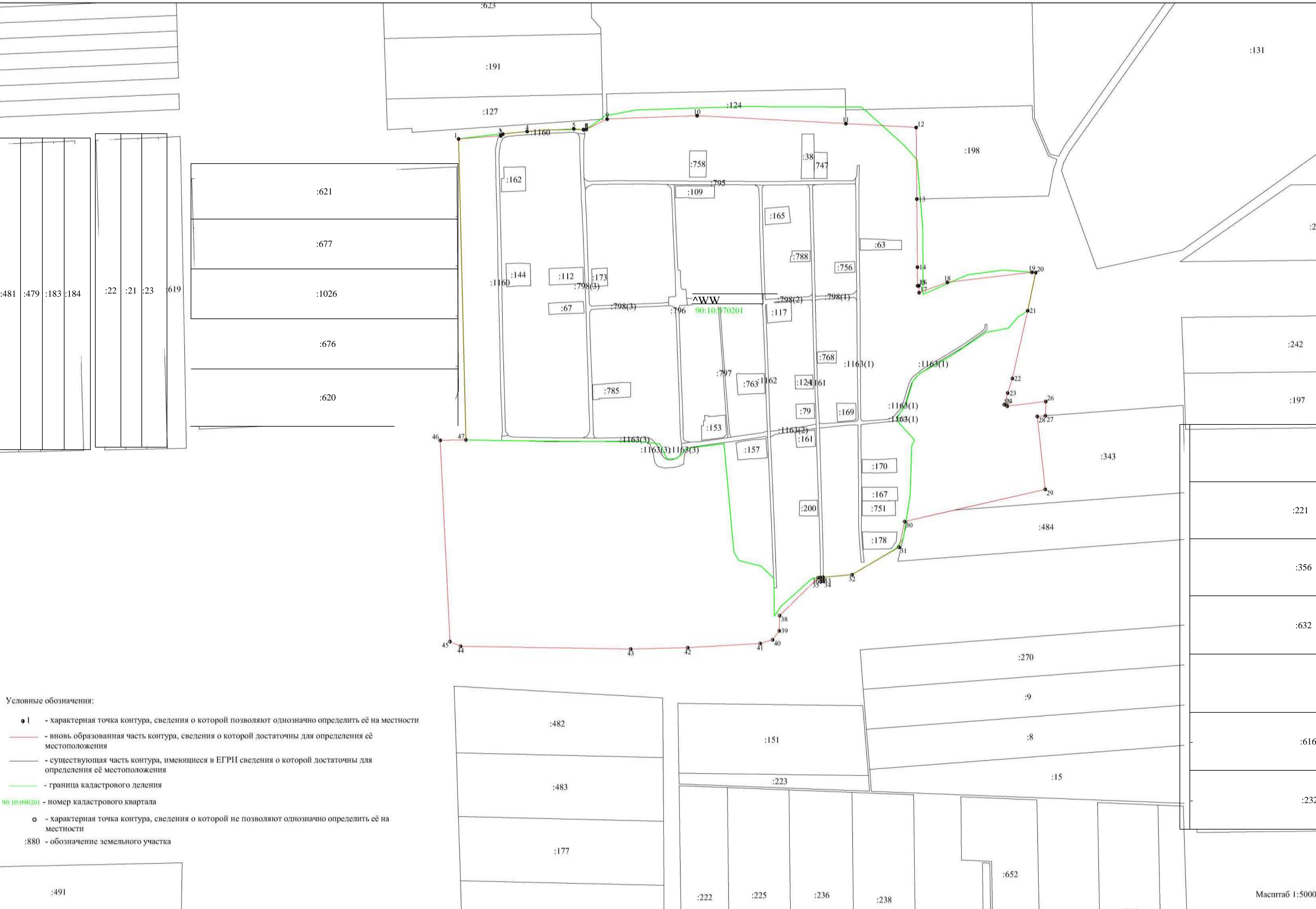
3. Сведения о характерных точках части (частей) границы объекта

Обозначение характерных точек части границы	Координаты, м		Метод определения координат характерной точки	Средняя квадратическая погрешность положения характерной точки (M _t), м	Описание обозначения точки на местности (при наличии)
	X	Y			
1	2	3	4	5	6

Часть № -

-	-	-	-	-	-
---	---	---	---	---	---

План границ объекта

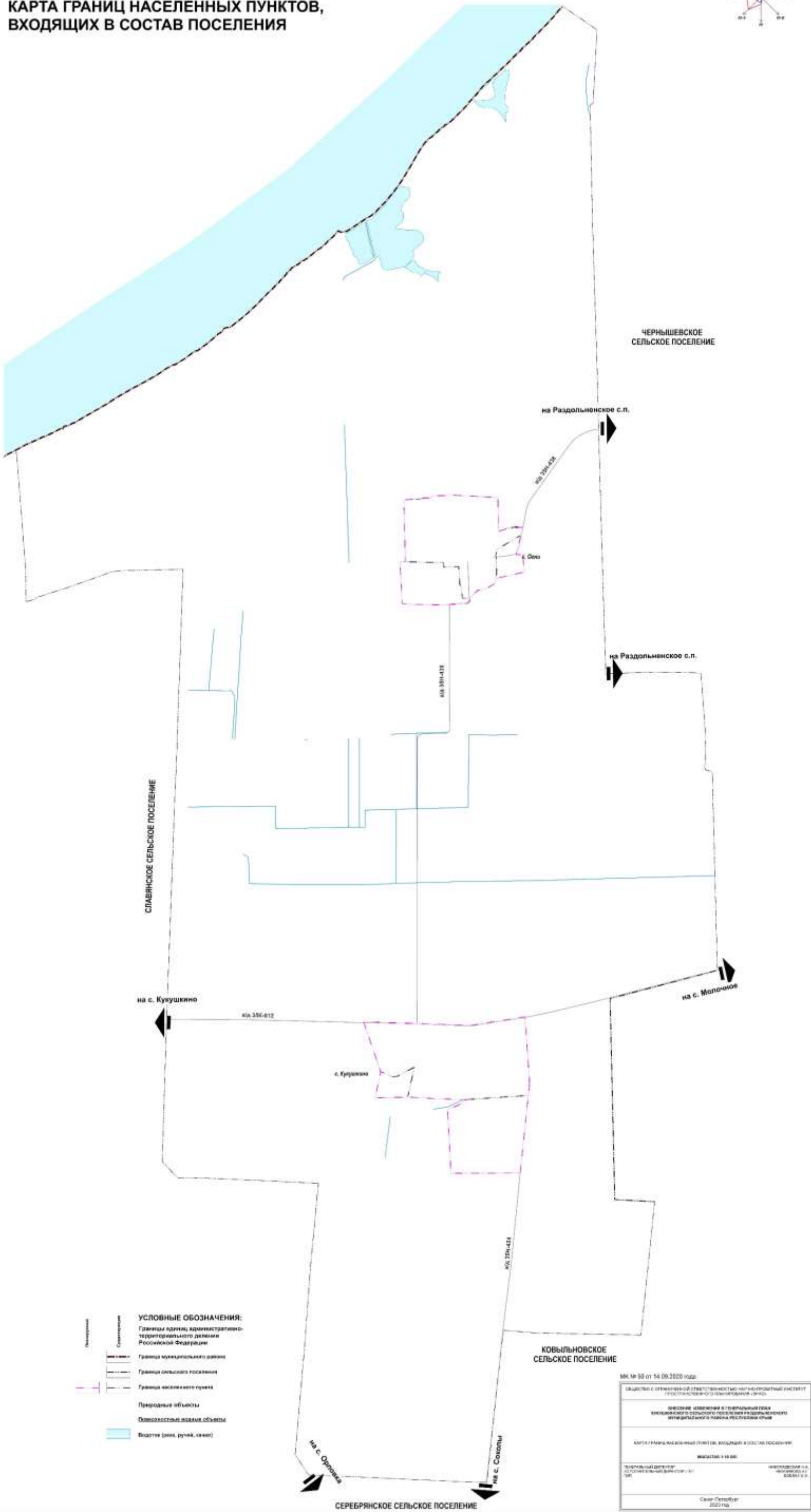
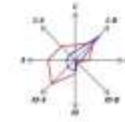


Условные обозначения:

- 1 - характерная точка контура, сведения о которой позволяют однозначно определить её на местности
- - вновь образованная часть контура, сведения о которой достаточны для определения её местоположения
- - существующая часть контура, имеющиеся в ЕГРН сведения о которой достаточны для определения её местоположения
- - граница кадастрового деления
- 90:10:090201 - номер кадастрового квартала
- - характерная точка контура, сведения о которой не позволяют однозначно определить её на местности
- :880 - обозначение земельного участка

ВНЕСЕНИЕ ИЗМЕНЕНИЙ В ГЕНЕРАЛЬНЫЙ ПЛАН КУКУШКИНСКОГО СЕЛЬСКОГО ПОСЕЛЕНИЯ РАЗДОЛЬНЕНСКОГО МУНИЦИПАЛЬНОГО РАЙОНА РЕСПУБЛИКИ КРЫМ

КАРТА ГРАНИЦ НАСЕЛЕННЫХ ПУНКТОВ, ВХОДЯЩИХ В СОСТАВ ПОСЕЛЕНИЯ



- УСЛОВНЫЕ ОБОЗНАЧЕНИЯ:**
- Границы единиц административно-территориального деления Российской Федерации
 - Границы муниципального района
 - Границы сельского поселения
 - Границы населенного пункта
 - Природные объекты
 - Водоохранные зоны, объекты
 - Водные (реки, ручьи, каналы)

МК № 50 от 14.09.2020 года

ОБЩЕСТВО С ОГРАНИЧЕННОЙ ОТВЕТСТВЕННОСТЬЮ «НАЦИОНАЛЬНЫЙ ЦЕНТР ТЕРРИТОРИАЛЬНОГО ПРОЕКТИРОВАНИЯ»

ИЗМЕНЕНИЕ В ГЕНЕРАЛЬНЫЙ ПЛАН КУКУШКИНСКОГО СЕЛЬСКОГО ПОСЕЛЕНИЯ РАЗДОЛЬНЕНСКОГО МУНИЦИПАЛЬНОГО РАЙОНА РЕСПУБЛИКИ КРЫМ

АРХИТЕКТУРНО-КАДАСТРОВЫЕ ВОЗРАЖЕНИЯ В СОСТАВЕ ПОСЕЛЕНИЯ

ИЗДАНИЕ: 18.09.2020

ТЕХНИЧЕСКИЙ ДИРЕКТОР
СЕРГЕЙ ВЛАДИМИРОВИЧ ДУДИН

НИКОЛАЕВА А.А.
ИЗМ. № 01/2020
КОСКИН В.В.

Севастопольск
2022 год

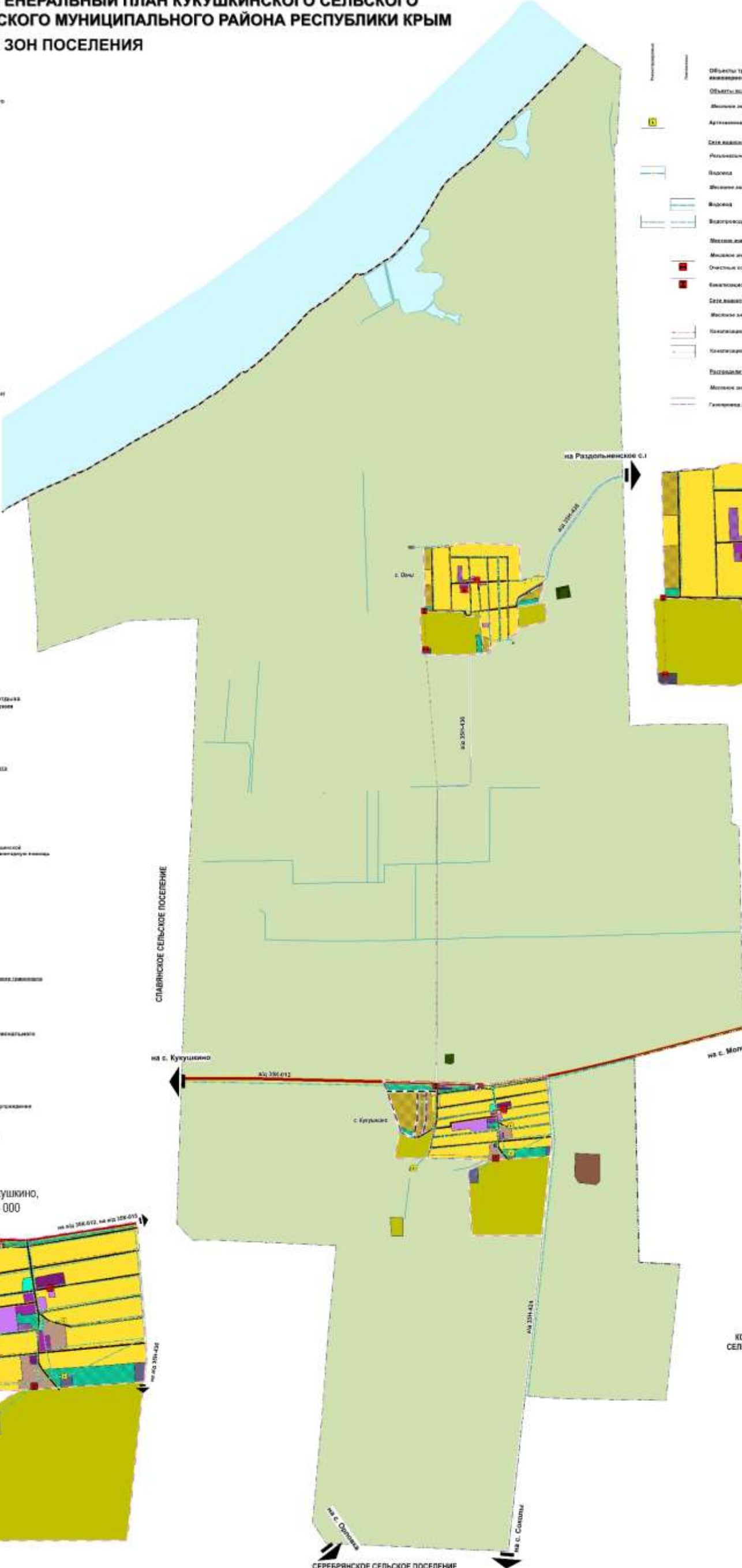
**ВНЕСЕНИЕ ИЗМЕНЕНИЙ В ГЕНЕРАЛЬНЫЙ ПЛАН КУКУШКИНСКОГО СЕЛЬСКОГО ПОСЕЛЕНИЯ РАЗДОЛЬНЕНСКОГО МУНИЦИПАЛЬНОГО РАЙОНА РЕСПУБЛИКИ КРЫМ
КАРТА ФУНКЦИОНАЛЬНЫХ ЗОН ПОСЕЛЕНИЯ**



- УСЛОВНЫЕ ОБОЗНАЧЕНИЯ:**
- Границы единиц административно-территориального деления Российской Федерации
 - Границы муниципального района
 - Границы сельского поселения
 - Границы земельного участка
 - Функциональные зоны
 - Земельные участки
 - Зона застройки индивидуальных жилых домов
 - Общественно-деловая зона
 - Муниципально-деловая общественно-деловая зона
 - Зона специализированной общественной застройки
 - Зона обслуживания (дом, дом престарелых) и объектов культуры, спорта, досуга
 - Транспортная зона
 - Компьютерно-сервисная зона
 - Зона инженерной инфраструктуры
 - Зона сельскохозяйственного использования
 - Зона сельскохозяйственных угодий
 - Производственная зона сельскохозяйственных предприятий
 - Зона рекреационного назначения
 - Зона рекреационных туристских объектов пользования (экопарки, парки, сады, скверы, бульвары, городские леса)
 - Зона пляжного назначения
 - Зона отдыха
 - Природные объекты
 - Объекты особой ценности
 - Водные объекты (река, ручей, канал)

- Объекты специальной инфраструктуры, отдыха и туризма, санаторно-курортного назначения
- Объекты обслуживания
- Восстановление земель сельскохозяйственного назначения
- Образовательные организации
- Объекты физической культуры и активного отдыха
- Восстановление лесов
- Спортивно-оздоровительные объекты
- Объекты здравоохранения
- Рекреационное назначение
- Обеспечение структурной подсистемы инженерной инфраструктуры (электроснабжение, теплоэнергетика, водоснабжение)
- Объекты транспортной инфраструктуры
- Автомобильные дороги
- Рекреационное назначение
- Автомобильные дороги регионального или межмуниципального назначения
- Улично-дорожная сеть
- Восстановление земель населенных пунктов
- Улицы в жилой застройке
- Обеспечение объектов общественного назначения (школы, детские сады)
- Местные земельные поселения
- Остановочный пункт
- Иные объекты федерального значения, регионального значения, местного значения
- Водные объекты
- Местные земельные поселения
- Склады
- Объекты единой государственной системы противопожарной и пожарной безопасности и объектов гражданской обороны
- Рекреационное назначение
- Объекты обеспечения пожарной безопасности

- Объекты трубопроводной транспортной и инженерной инфраструктуры
- Объекты водоснабжения
- Местные земельные поселения
- Археологические памятники
- Зоны водоохранного назначения
- Рекреационное назначение
- Водоотведение
- Местные земельные поселения
- Водоотведение
- Водоотведение
- Местные земельные поселения
- Местные земельные поселения
- Объекты культуры (ОО)
- Биологическая природоохранная зона (БПЗ)
- Зоны водоохранного назначения
- Местные земельные поселения
- Помещения для размещения объектов
- Помещения для размещения объектов
- Помещения для размещения объектов
- Различные типы объектов, подлежащих изъятию для государственных нужд
- Местные земельные поселения
- Границы населенных пунктов



с. Опи, М 1:5 000




ЧЕРНЫШЕВСКОЕ СЕЛЬСКОЕ ПОСЕЛЕНИЕ

КОВЫЛЬНОВСКОЕ СЕЛЬСКОЕ ПОСЕЛЕНИЕ

ИПК № 53 от 14.03.2020 года	
ИЗДАТЕЛЬСТВО «КРИМ» (ООО) УЛ. ГОРЬКОГО, 10А, ГО. СИМФЕРОПОЛЬ, РЕСПУБЛИКА КРЫМ	
ВНЕСЕНИЕ ИЗМЕНЕНИЙ В ГЕНЕРАЛЬНЫЙ ПЛАН ВСТРЕЧНОГО СЕЛЬСКОГО ПОСЕЛЕНИЯ РАЗДОЛЬНЕНСКОГО МУНИЦИПАЛЬНОГО РАЙОНА РЕСПУБЛИКИ КРЫМ	
КАРТА ФУНКЦИОНАЛЬНЫХ ЗОН ПОСЕЛЕНИЯ	
МАСШТАБ 1:5 000	
ОБЪЕКТ РАБОТЫ: КУКУШКИНСКОЕ СЕЛЬСКОЕ ПОСЕЛЕНИЕ	ИЗДАТЕЛЬСТВО «КРИМ», СИМФЕРОПОЛЬ, КРЫМ
САМОВАСТАВКА: КОМУСЬ П. А.	ИЗДАТЕЛЬСТВО «КРИМ», СИМФЕРОПОЛЬ, КРЫМ
САМОВАСТАВКА: КОМУСЬ П. А.	ИЗДАТЕЛЬСТВО «КРИМ», СИМФЕРОПОЛЬ, КРЫМ
Севастопольск	
3021 год	

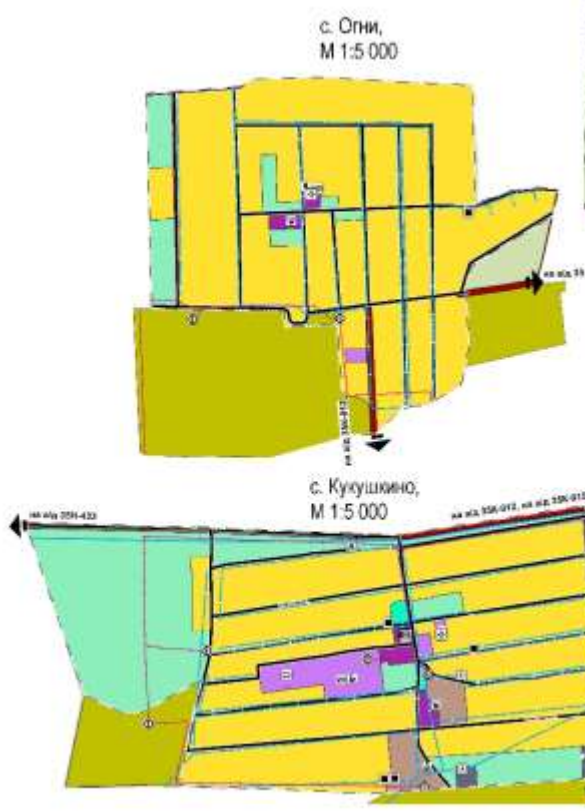
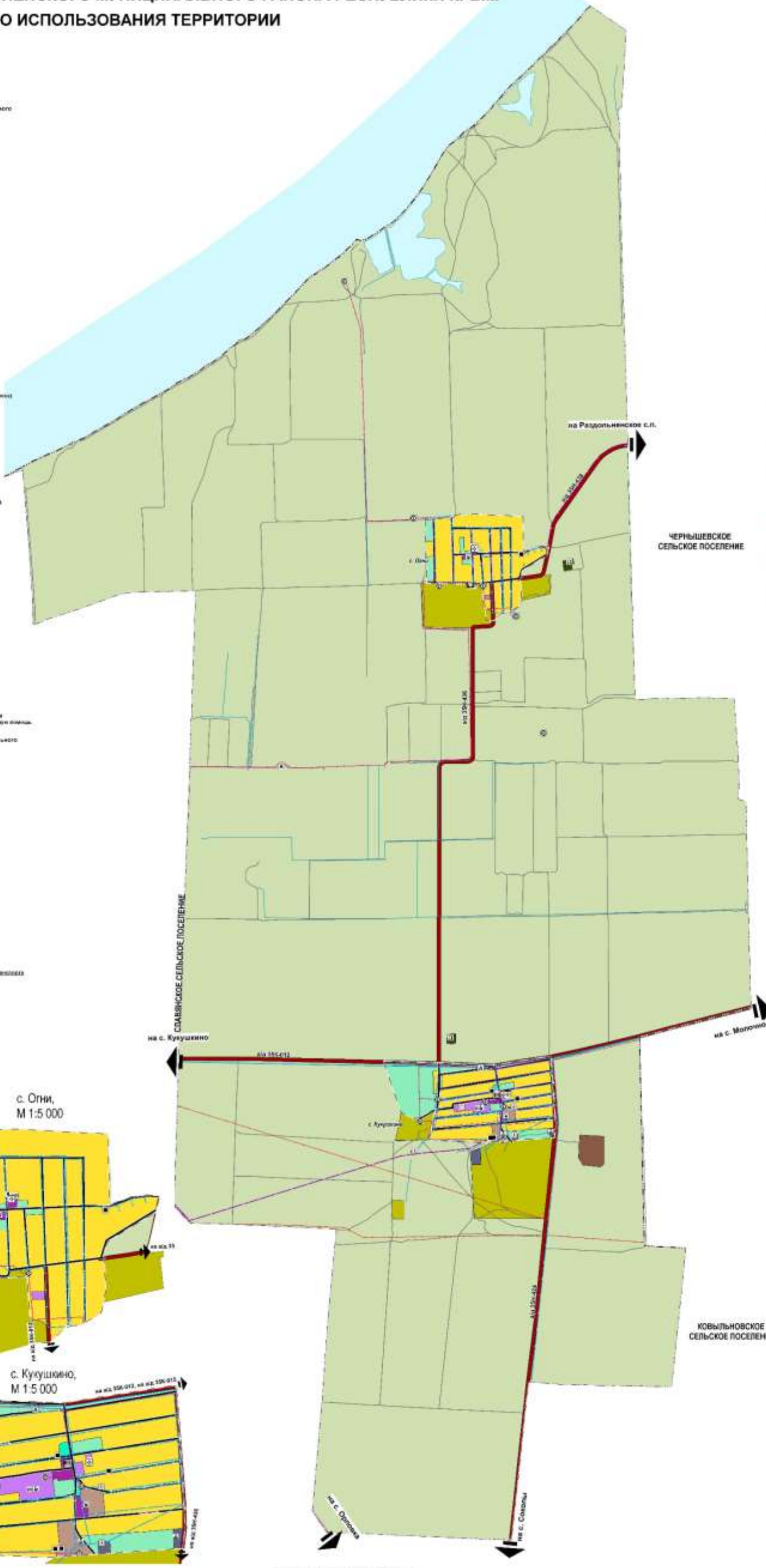
ВНЕСЕНИЕ ИЗМЕНЕНИЙ В ГЕНЕРАЛЬНЫЙ ПЛАН КУКУШКИНСКОГО СЕЛЬСКОГО ПОСЕЛЕНИЯ РАЗДОЛЬНЕНСКОГО МУНИЦИПАЛЬНОГО РАЙОНА РЕСПУБЛИКИ КРЫМ

КАРТА СОВРЕМЕННОГО ИСПОЛЬЗОВАНИЯ ТЕРРИТОРИИ

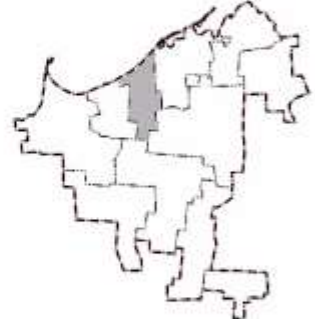


- УСЛОВНЫЕ ОБОЗНАЧЕНИЯ:**
- Границы единиц административно-территориального деления Российской Федерации
 - Границы муниципального района
 - Границы сельского поселения
 - Границы зон территориального функционального зонирования
 - Жилая зона
 - Зона историко-культурных памятников
 - Область охранных земель
 - Информационная общественно-деловая зона
 - Зона специализированной общественной застройки
 - Зона обслуживания, зоны, связанные с рекреационной деятельностью
 - Пользовательная зона
 - Вспомогательная зона
 - Зона линейной инфраструктуры
 - Зона сельскохозяйственного использования
 - Зона сельскохозяйственных угодий
 - Промышленно-зона сельскохозяйственных предприятий
 - Зона сельскохозяйственного назначения
 - Зона сельскохозяйственной территории общего пользования (пастбища, сенокосы, сенокосные угодья, пастбища, территории мелиорации)
 - Зона сельской местности
 - Зона садов
 - Иные зоны
 - Природные объекты
 - Правительственные объекты
 - Историко-культурные объекты
 - Историко-культурный парк
 - Объекты социальной инфраструктуры, отдыха и туризма, санаторно-курортного назначения
 - Объекты образования и науки
 - Местные объекты муниципального района
 - Объекты культурного наследия
 - Объекты культурного наследия (рублики) села
 - Объекты объектов культуры и местного спорта
 - Местные объекты муниципального района
 - Спортивные сооружения
 - Объекты здравоохранения
 - Рекреационные объекты
 - Обособленные структуры поднадзорных федеральной организации, связанные с охраной государственного имущества
 - Иные объекты федерального значения, регионального значения, местного значения
 - Мемориальные объекты
 - Местные объекты поселения
 - Издательство
 - Объекты транспортной инфраструктуры
 - Автомобильные дороги
 - Линейные объекты
 - Автомобильные дороги регионального или межмуниципального значения
 - Местные объекты муниципального района
 - Автомобильные дороги местного значения
 - Улицы и проезды
 - Иные объекты
 - Пешеходные, велосипедные, конные дорожки
 - Общественные объекты объектов государственного назначения
 - Местные объекты поселения
 - Основной пункт

- Объекты трубопроводной транспортной и инженерной инфраструктуры
- Объекты линейной застройки
- Местные объекты поселения
- Трансформаторная подстанция (ТН)
- Линия электропередачи (ЛЭП)
- Рекреационные объекты
- Линия электропередачи 10 кВ
- Линия электропередачи 15 кВ
- Объекты объектов и трубопроводов газа
- Местные объекты поселения
- Пункт радиосвязи (ПР)
- Высокочастотная радиостанция для радиосвязи (ВЧР)
- Рекреационные объекты
- Газопровод распределительный высшего назначения
- Местные объекты поселения
- Газопровод распределительный низкого назначения
- Объекты связи
- Местные объекты поселения
- Квадратный пункт связи (КП)
- Объекты связи
- Местные объекты поселения
- Историко-культурные объекты
- Археологические объекты
- Сеть водоснабжения
- Рекреационные объекты
- Историко-культурные объекты
- Историко-культурные объекты
- Объекты связи
- Федеральные объекты
- Объекты линейной застройки



Положение поселения в структуре Раздольненского муниципального района

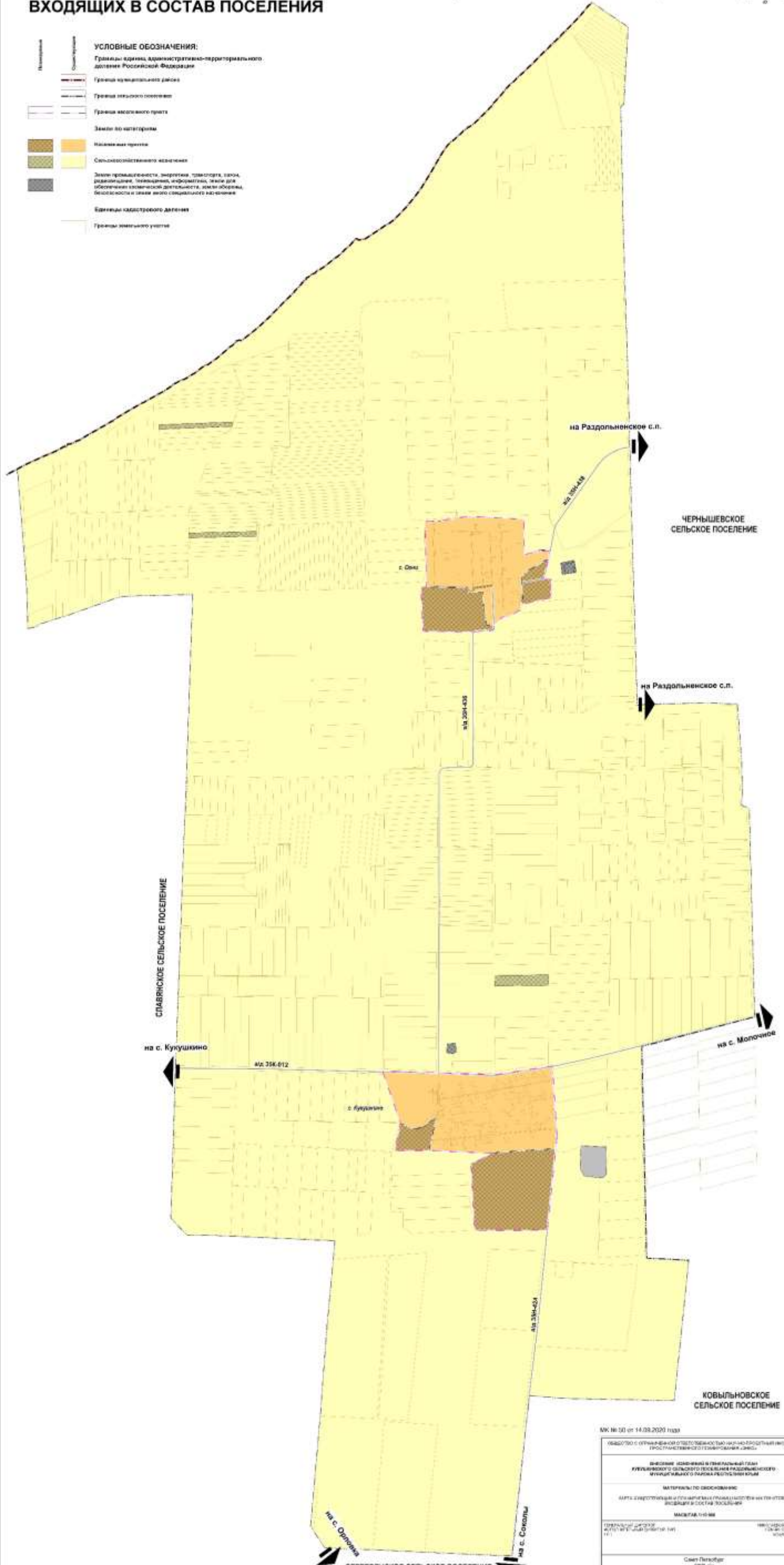


№ ИМ № 08 от 14.08.2020 года	
ОБЩЕСТВЕННО-ПРАВОВОЕ СОУДЕБНО-ЭКСПЕРТНОЕ ИССЛЕДОВАНИЕ	
ВНЕШНЕЕ ИССЛЕДОВАНИЕ В ГЕНЕРАЛЬНОМ ПЛАНЕ КУКУШКИНСКОГО СЕЛЬСКОГО ПОСЕЛЕНИЯ РАЗДОЛЬНЕНСКОГО МУНИЦИПАЛЬНОГО РАЙОНА РЕСПУБЛИКИ КРЫМ	
МАТЕРИАЛЫ ПОСЛЕДСТВЕННОГО	
ЗАКЛАДА ОБЪЕКТА ПОСЛЕДСТВЕННОГО	
НАХОЖДЕНИЯ ТЕРРИТОРИИ	
СФЕРЫ РАБОТЫ:	ИСПОЛНИТЕЛЬ:
ПРОЕКТИРОВАНИЕ:	ИСПОЛНИТЕЛЬ:
ПРОЕКТИРОВАНИЕ:	ИСПОЛНИТЕЛЬ:
Дата: 14.08.2020 г.	
2020 г.	

ВНЕСЕНИЕ ИЗМЕНЕНИЙ В ГЕНЕРАЛЬНЫЙ ПЛАН КУКУШКИНСКОГО СЕЛЬСКОГО ПОСЕЛЕНИЯ РАЗДОЛЬНЕНСКОГО МУНИЦИПАЛЬНОГО РАЙОНА РЕСПУБЛИКИ КРЫМ КАРТА СУЩЕСТВУЮЩИХ И ПЛАНИРУЕМЫХ ГРАНИЦ НАСЕЛЕННЫХ ПУНКТОВ, ВХОДЯЩИХ В СОСТАВ ПОСЕЛЕНИЯ



- УСЛОВНЫЕ ОБОЗНАЧЕНИЯ:**
- Границы единиц административно-территориального деления Российской Федерации
 - Границы муниципального района
 - Границы сельского поселения
 - Границы межселенного пункта
 - Земли по категориям
 - Населенная территория
 - Сельскохозяйственного назначения
 - Земли промышленности, энергетики, транспорта, связи, радиосвязи, телевидения, информатики, земли для обеспечения космической деятельности, земли обороны, безопасности и земли иного социального назначения
 - Единицы кадастрового деления
 - Границы земельного участка



МК № 50 от 14.09.2020 года

ОБЩЕСТВО С ОГРАНИЧЕННОЙ ОТВЕТСТВЕННОСТЬЮ «НАУЧНО-ПРОЕКТИРОВАТЕЛЬНЫЙ ИНСТИТУТ ПРОСТРАНСТВЕННОГО СТРОИТЕЛЬСТВА «ИНС»

ВНЕСЕНИЕ ИЗМЕНЕНИЙ В ГЕНЕРАЛЬНЫЙ ПЛАН КУКУШКИНСКОГО СЕЛЬСКОГО ПОСЕЛЕНИЯ РАЗДОЛЬНЕНСКОГО МУНИЦИПАЛЬНОГО РАЙОНА РЕСПУБЛИКИ КРЫМ

МАТЕРИАЛЫ ПО ОСНОВАНИЮ

КАРТА ЗАРЕГУЛИРОВАННОЙ И ПЛАНИРУЕМОЙ ГРАНИЦ НАСЕЛЕННЫХ ПУНКТОВ ВХОДЯЩИХ В СОСТАВ ПОСЕЛЕНИЯ

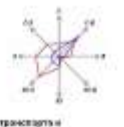
МАСШТАБ 1:10 000

ПРОЕКТИРОВАТЕЛЬ: ИЛЬИНСКИЙ АЛЕКСАНДР АЛЕКСАНДРОВИЧ (И.И.)

ИСПОЛНИТЕЛЬ: ИЛЬИНСКИЙ АЛЕКСАНДР АЛЕКСАНДРОВИЧ (И.И.)

Специализация: 2023-04

ВНЕСЕНИЕ ИЗМЕНЕНИЙ В ГЕНЕРАЛЬНЫЙ ПЛАН КУКУШКИНСКОГО СЕЛЬСКОГО ПОСЕЛЕНИЯ РАЗДольНЕНСКОГО МУНИЦИПАЛЬНОГО РАЙОНА РЕСПУБЛИКИ КРЫМ
КАРТА ПЛАНИРУЕМОГО РАЗМЕЩЕНИЯ ОБЪЕКТОВ ФЕДЕРАЛЬНОГО, РЕГИОНАЛЬНОГО И МЕСТНОГО ЗНАЧЕНИЯ В ОБЛАСТИ ИНЖЕНЕРНОЙ И ТРАНСПОРТНОЙ ИНФРАСТРУКТУРЫ

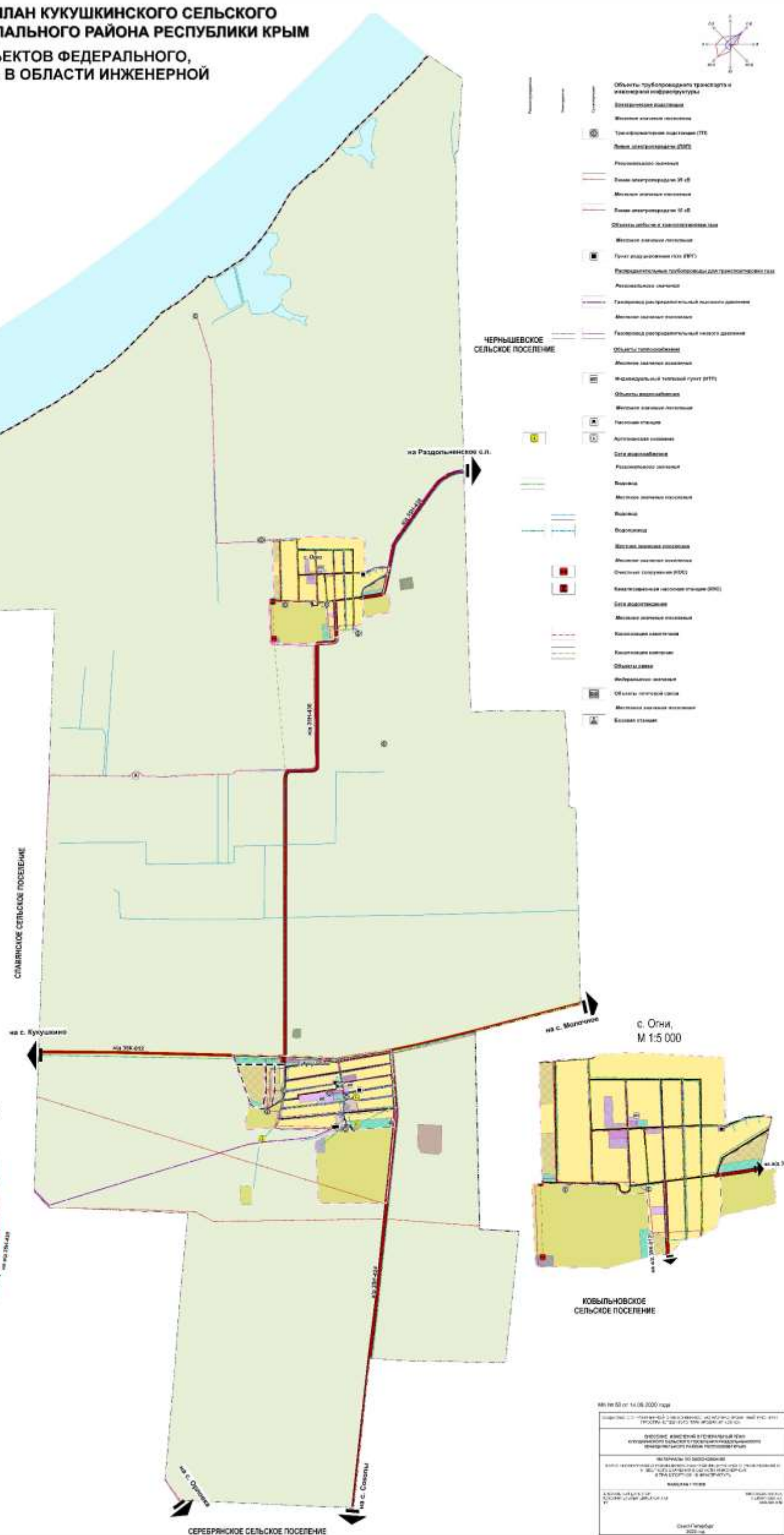
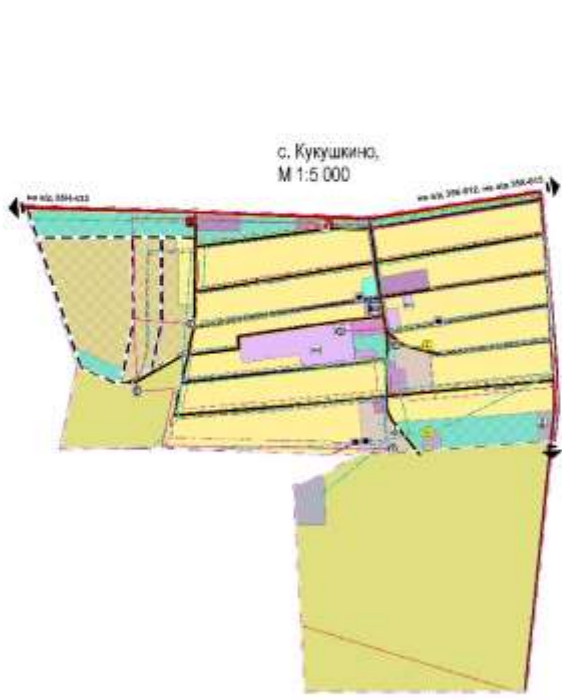


УСЛОВНЫЕ ОБОЗНАЧЕНИЯ

	Границы административно-территориальной единицы Республики Крым
	Границы муниципальных районов
	Границы сельского поселения
	Границы населенной точки
Функциональные зоны	
	Зоны с особыми условиями использования территории
	Объекты линейного назначения
	Многофункциональные объекты местного значения
	Зоны историко-культурного назначения
	Зоны рекреационного назначения
	Зоны инженерной инфраструктуры
	Зоны с особыми условиями использования территории
	Зоны с особыми условиями использования территории
	Зоны с особыми условиями использования территории
	Зоны с особыми условиями использования территории
	Зоны с особыми условиями использования территории
	Зоны с особыми условиями использования территории
	Зоны с особыми условиями использования территории
	Зоны с особыми условиями использования территории
	Зоны с особыми условиями использования территории
	Зоны с особыми условиями использования территории
	Зоны с особыми условиями использования территории
	Зоны с особыми условиями использования территории
	Зоны с особыми условиями использования территории
	Зоны с особыми условиями использования территории
	Зоны с особыми условиями использования территории
	Зоны с особыми условиями использования территории

	Объекты транспортной инфраструктуры
	Автомобильные дороги
	Рекреационные объекты
	Линейные объекты инженерной инфраструктуры
	Трансформаторные подстанции (ТП)
	Линии электропередачи (ЛЭП)
	Рекреационные объекты
	Линии электропередачи 10 кВ
	Линии электропередачи 15 кВ
	Линии электропередачи 10 кВ
	Объекты объектов инженерной инфраструктуры
	Линии электропередачи
	Трансформаторные подстанции (ТП)
	Линии электропередачи 10 кВ
	Линии электропередачи 15 кВ
	Линии электропередачи 10 кВ
	Объекты объектов инженерной инфраструктуры
	Линии электропередачи
	Трансформаторные подстанции (ТП)
	Линии электропередачи 10 кВ
	Линии электропередачи 15 кВ
	Линии электропередачи 10 кВ
	Объекты объектов инженерной инфраструктуры
	Линии электропередачи
	Трансформаторные подстанции (ТП)
	Линии электропередачи 10 кВ
	Линии электропередачи 15 кВ
	Линии электропередачи 10 кВ

	Объекты транспортной инфраструктуры
	Автомобильные дороги
	Рекреационные объекты
	Линейные объекты инженерной инфраструктуры
	Трансформаторные подстанции (ТП)
	Линии электропередачи (ЛЭП)
	Рекреационные объекты
	Линии электропередачи 10 кВ
	Линии электропередачи 15 кВ
	Линии электропередачи 10 кВ
	Объекты объектов инженерной инфраструктуры
	Линии электропередачи
	Трансформаторные подстанции (ТП)
	Линии электропередачи 10 кВ
	Линии электропередачи 15 кВ
	Линии электропередачи 10 кВ



№ 10/03 от 14.08.2020 года

Внесение изменений в генеральный план муниципального образования «Сельское поселение Чернышевское Раздольненского муниципального района Республики Крым» в части размещения объектов инженерной и транспортной инфраструктуры.

Внесены изменения в разделы: 1.1. Технические условия размещения объектов инженерной и транспортной инфраструктуры; 1.2. Описание размещения объектов инженерной и транспортной инфраструктуры.

Исполнитель: И.И.И.

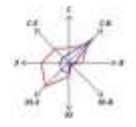
Сделан в 14.08.2020 г.

Сделан в 14.08.2020 г.

Сделан в 14.08.2020 г.

ВНЕСЕНИЕ ИЗМЕНЕНИЙ В ГЕНЕРАЛЬНЫЙ ПЛАН КУКУШКИНСКОГО СЕЛЬСКОГО ПОСЕЛЕНИЯ РАЗДОЛЬНЕНСКОГО МУНИЦИПАЛЬНОГО РАЙОНА РЕСПУБЛИКИ КРЫМ

КАРТА ТЕРРИТОРИЙ, ПОДВЕРЖЕННЫХ РИСКУ ВОЗНИКНОВЕНИЯ ЧРЕЗВЫЧАЙНЫХ СИТУАЦИЙ ПРИРОДНОГО И ТЕХНОГЕННОГО ХАРАКТЕРА



- УСЛОВНЫЕ ОБОЗНАЧЕНИЯ:**
- Границы единиц административно-территориального деления Российской Федерации
 - Границы муниципального района
 - Границы сельского поселения
 - Границы населенного пункта
 - Функциональные зоны**
 - Жилая зона
 - Зона застройки индивидуальными жилыми домами
 - Общественно-деловая зона
 - Многофункциональная общественно-деловая зона
 - Зона индустриальной общественной застройки
 - Досугово-развлекательная зона, зона культурной и рекреационной рекреации
 - Производственная зона
 - Внеурбанистическая зона
 - Зона инженерной инфраструктуры
 - Зона сельскохозяйственного использования
 - Зона сельскохозяйственных угодий
 - Производственная зона сельскохозяйственных предприятий
 - Зоны специального назначения
 - Зона рекреационной территории общего пользования (парки, скверы, бульвары, городские леса)
 - Зоны специального назначения
 - Зона складов
 - Природные объекты
 - Опасные водные объекты
 - Водоотвод (рек, ручей, канал)

- Объекты социальной инфраструктуры, отдыха и туризма, санаторно-курортного назначения
- Объекты здравоохранения**
- Резидентный элемент
- Обособленная структурная подсистема жилищной организации (отдельная часть жилого-санаторного комплекса)
- Объекты трубопроводного транспорта и инженерной инфраструктуры**
- Зона инженерной инфраструктуры
- Местные земельные участки
- Трансформаторная подстанция (ТП)
- Линия электропередачи (ЛЭП)
- Резидентный элемент
- Линия электропередачи 35 кВ
- Местные земельные участки
- Линия электропередачи 10 кВ
- Объекты добычи и транспортировки газа**
- Местные земельные участки
- Пункт регулирования газа (ПРГ)
- Раздаточный трубопровод для газопотребления (ДТ)
- Резидентный элемент
- Газопровод распределительный высокого давления
- Местные земельные участки
- Газопровод распределительный низкого давления
- Объекты теплоснабжения**
- Местные земельные участки
- Индивидуальный тепловой пункт (ИТП)
- Объекты водоснабжения**
- Местные земельные участки
- Насосная станция
- Артезианская скважина
- Местные земельные участки
- Местные земельные участки
- Очистные сооружения (ОО)
- Канализационная насосная станция (КНС)
- Сеть водоснабжения**
- Местные земельные участки
- Канализация самотечная
- Канализация напорная
- Зоны с особыми условиями использования территорий**
- Специализированная зона
- Специальная зона инженерных коммуникаций
- Паводковая зона
- Дополнительная зона, установленная в соответствии с законодательством Российской Федерации
- Зоны санитарной охраны источников питьевого и хозяйственно-бытового водоснабжения и водоемов (питьевого назначения)
- Первый пояс зоны санитарной охраны источников водоснабжения
- Санитарно-защитная полоса водоемов
- Водозащитная зона
- Побережная защитная полоса
- Ветровая полоса
- Территории, подверженные риску возникновения чрезвычайных ситуаций природного и техногенного характера**
- Территория, подверженная оползням геологического характера (безопасный абрис)
- Территория, подверженная оползням геологического характера
- Территория, подверженная риску возникновения чрезвычайных ситуаций техногенного характера



МК № 50 от 14.09.2008 года

Внесение изменений в генеральный план муниципального района Раздольненского муниципального района Республики Крым

КАРТА ТЕРРИТОРИЙ, ПОДВЕРЖЕННЫХ РИСКУ ВОЗНИКНОВЕНИЯ ЧРЕЗВЫЧАЙНЫХ СИТУАЦИЙ ПРИРОДНОГО И ТЕХНОГЕННОГО ХАРАКТЕРА

МАСШТАБ 1:10 000

Составитель: [Имя]

2022 год